

位置図

委託業務名：R7徳土 撫養港海岸（桑島瀬戸地区）他 鳴・撫養大桑島他 樋門陸閘点検業務

委託業務箇所：鳴門市撫養町大桑島他

業務箇所

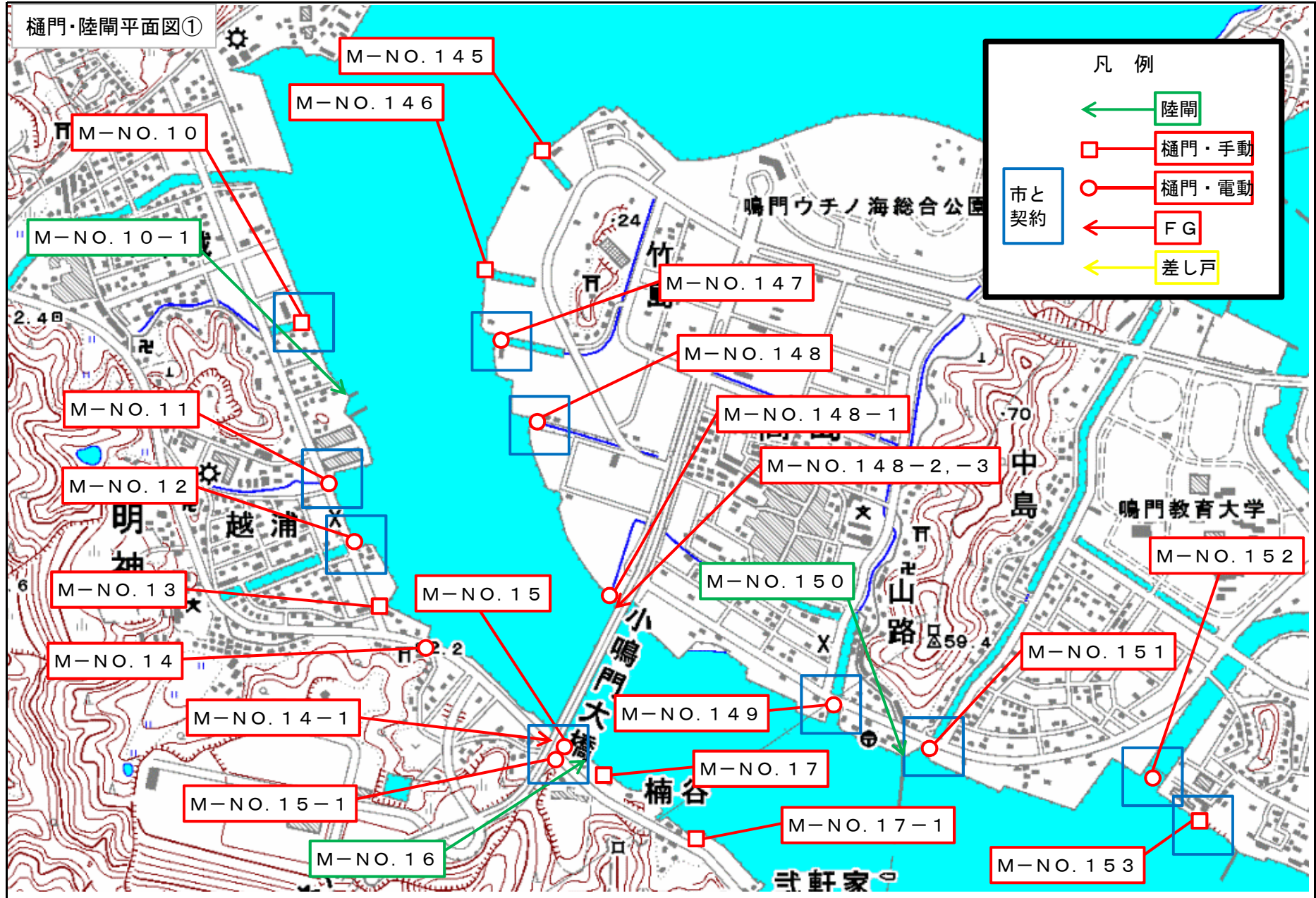
業務箇所

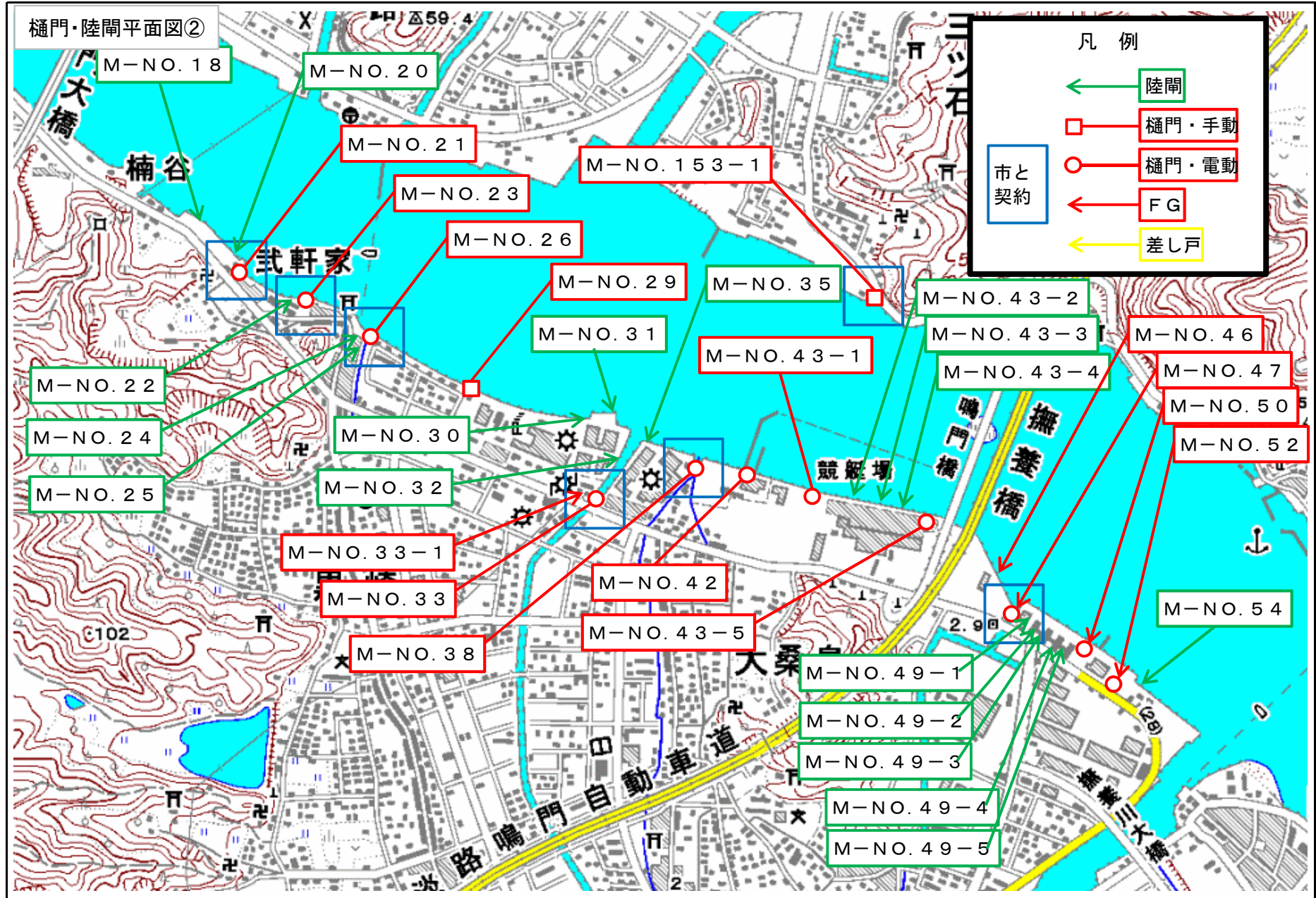
業務箇所

業務箇所

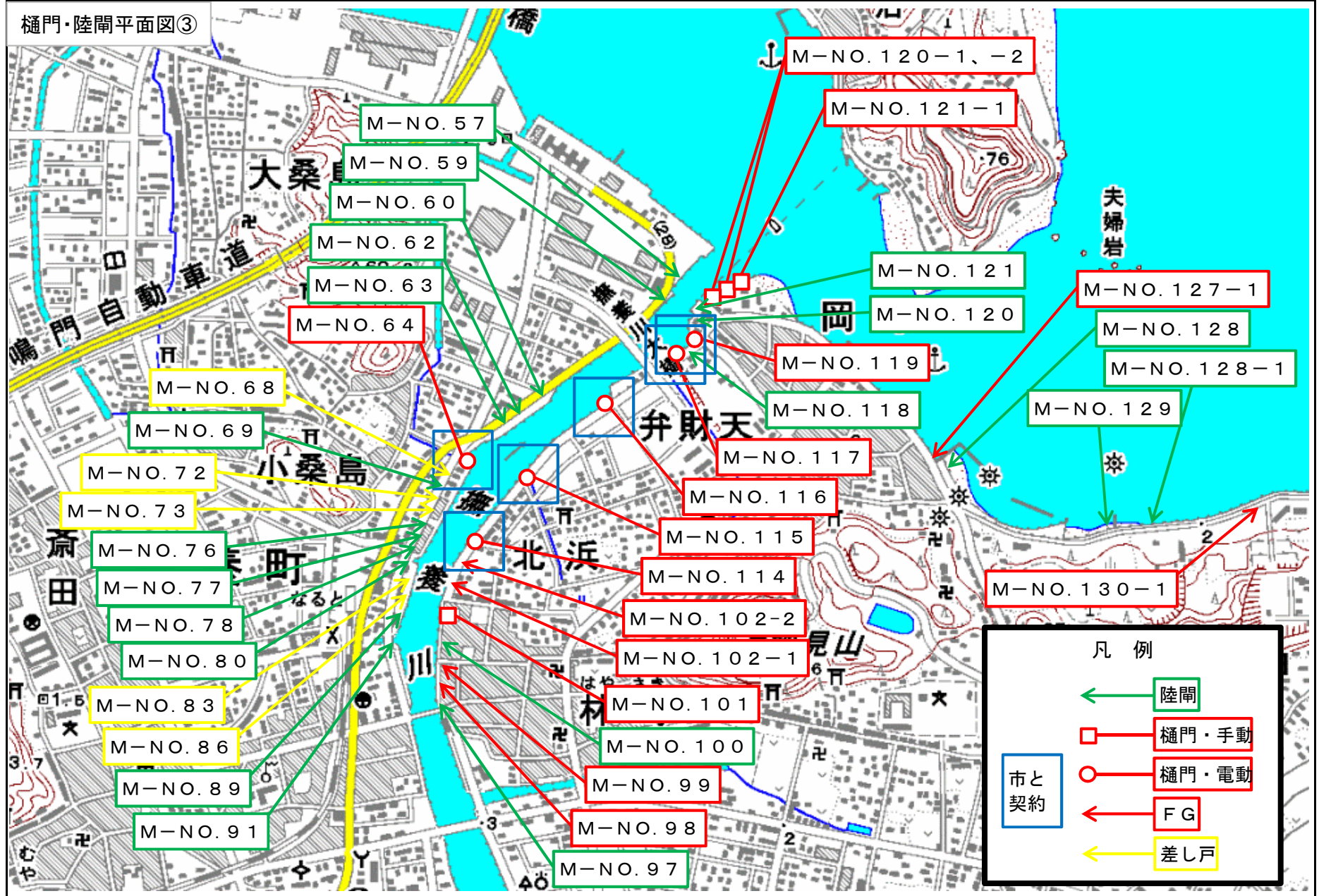
出典：国土地理院発行2.5万分1地形図 電子地形図25000(国土地理院)を加工して作成

樋門・陸開平面図①





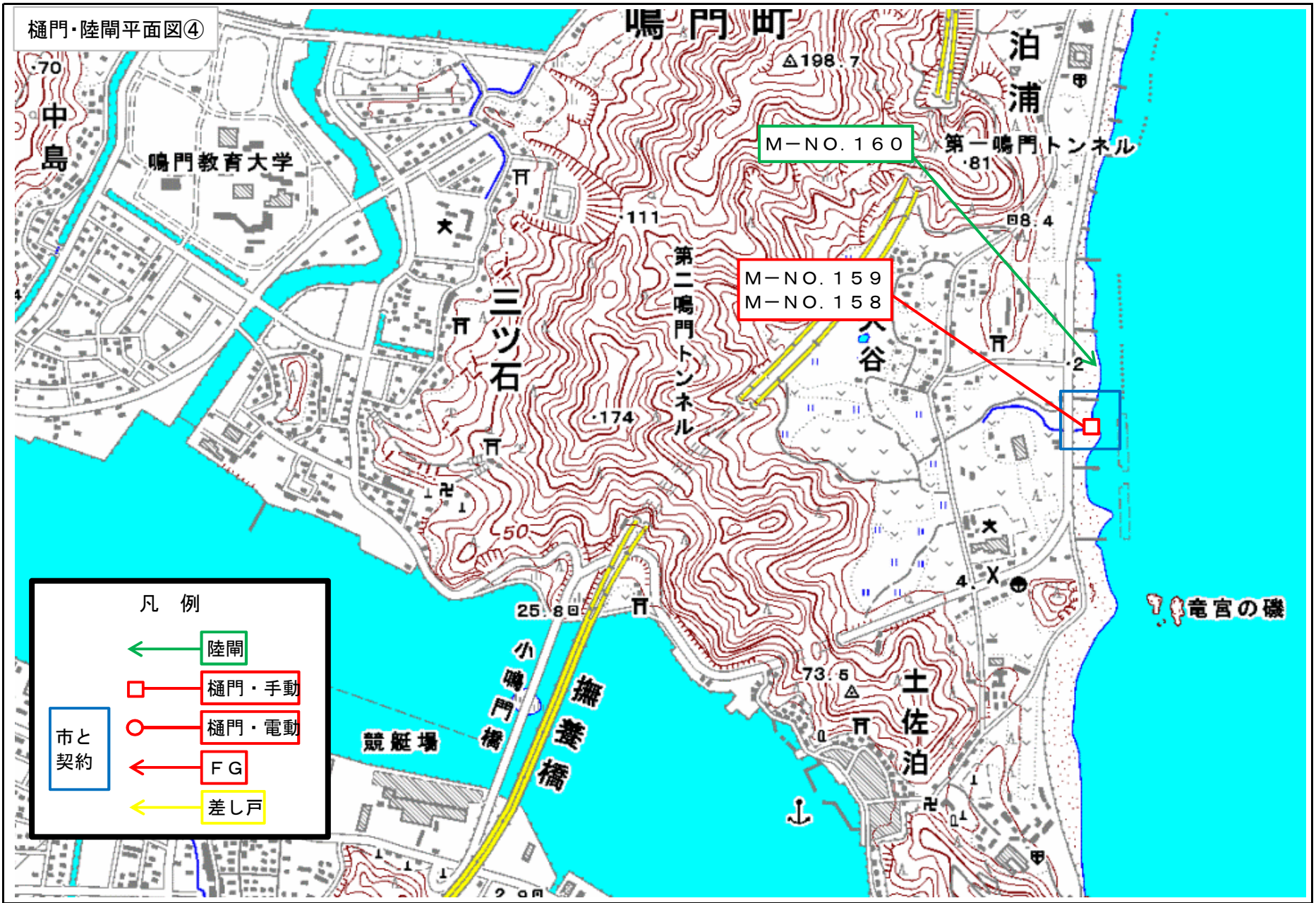
樋門・陸開平面図③



凡例

- ← 陸開
- 樋門・手動
- 樋門・電動
- ← FG
- ← 差し戸
- 市と契約

樋門・陸開平面図④



凡例

- ← 陸開
- 樋門・手動
- 樋門・電動
- ← FG
- ← 差し戸

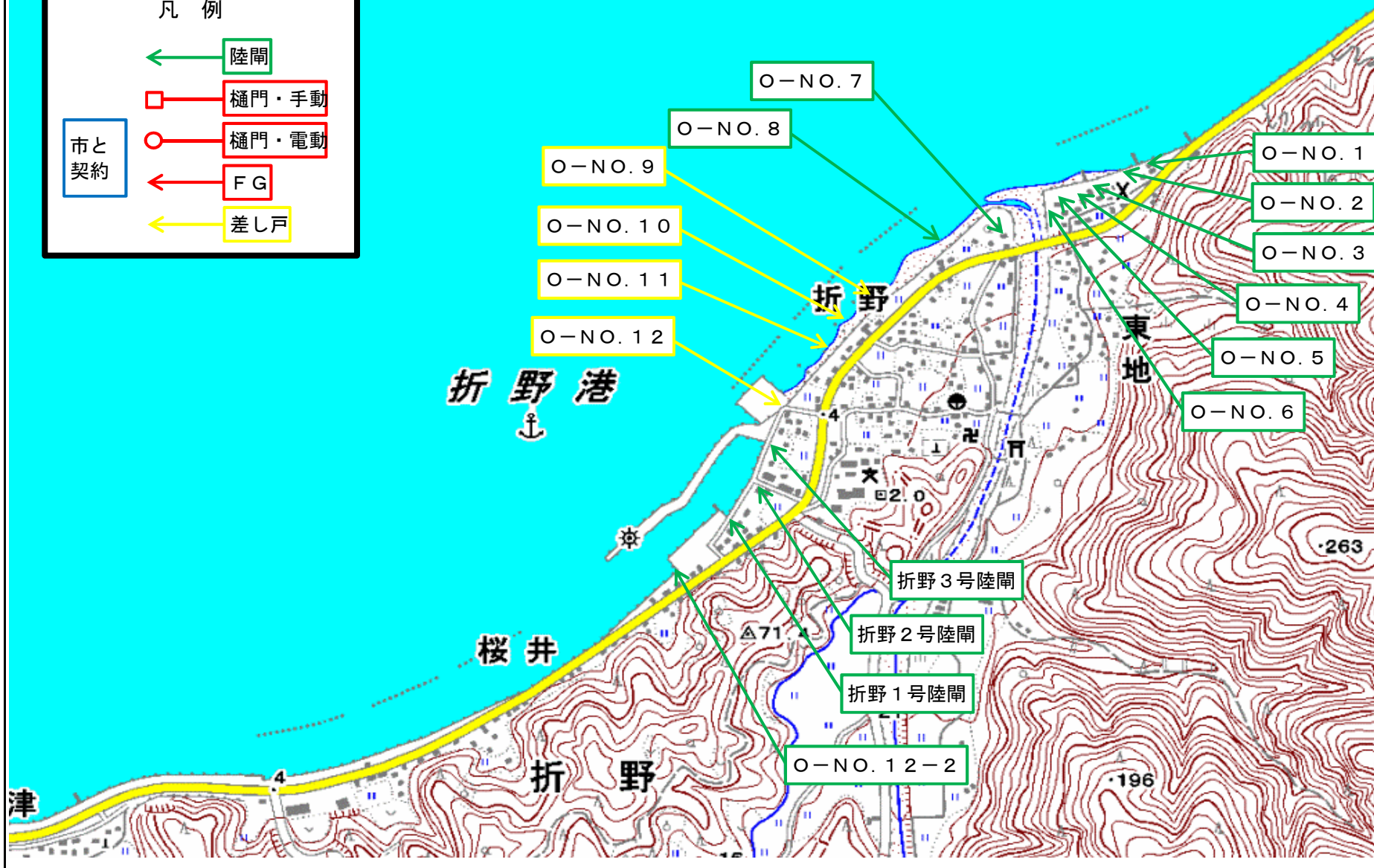
市と契約

樋門・陸閘平面図⑤

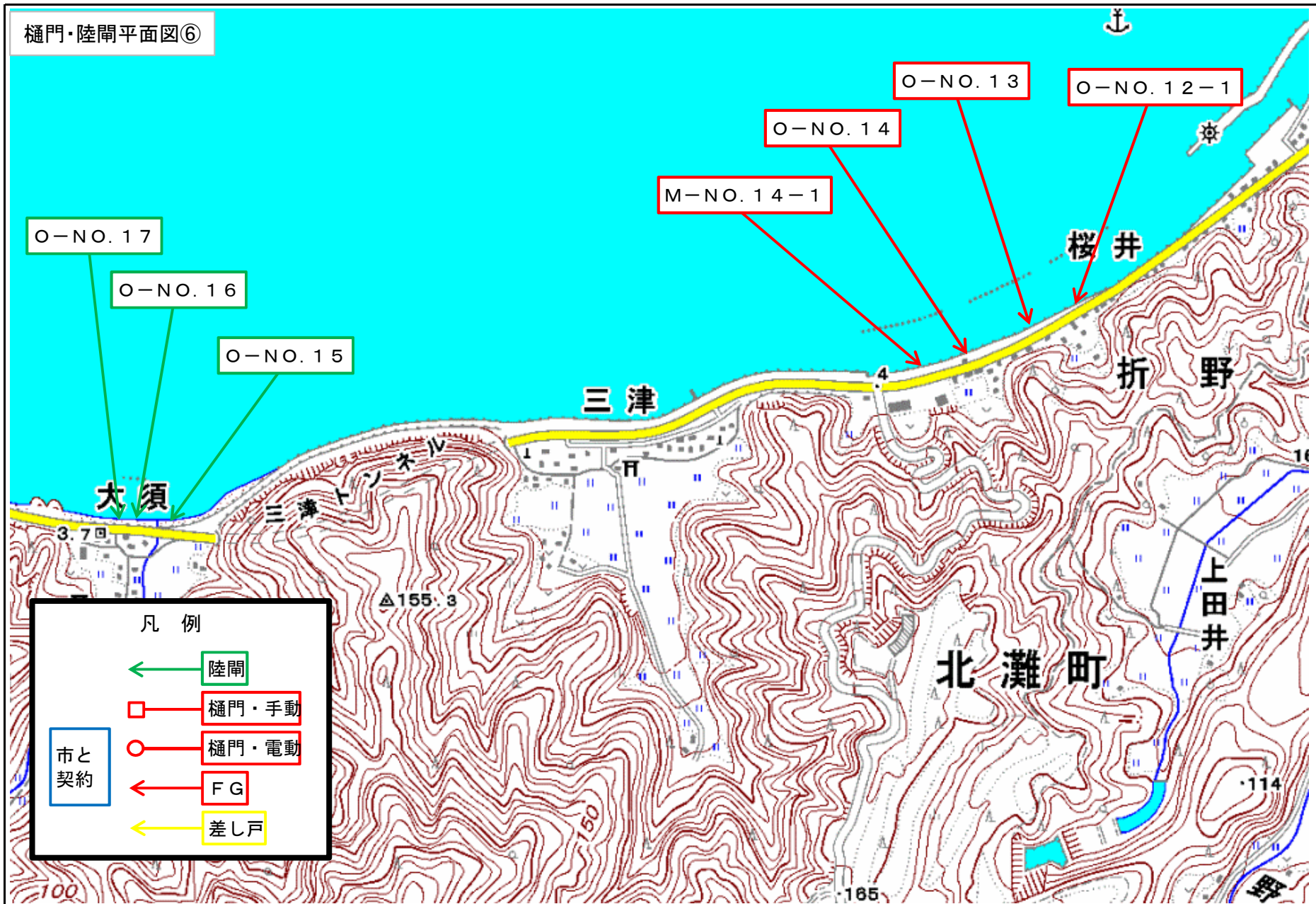
凡例

- ← 陸閘
- 樋門・手動
- 樋門・電動
- ← FG
- ← 差し戸

市と契約



樋門・陸閘平面図⑥



樋門・陸閘平面図⑦

凡例



陸閘



樋門・手動



樋門・電動

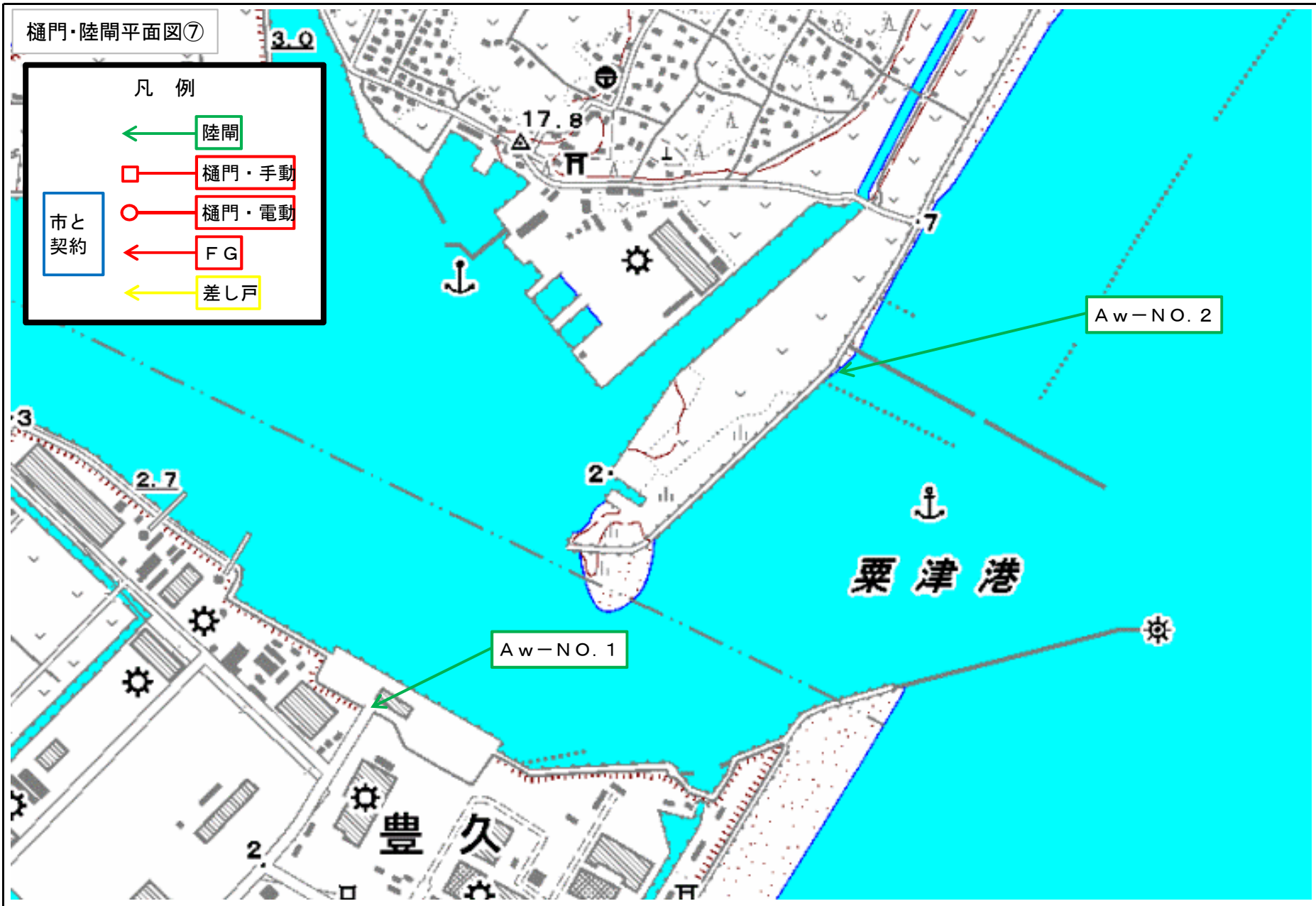
市と
契約



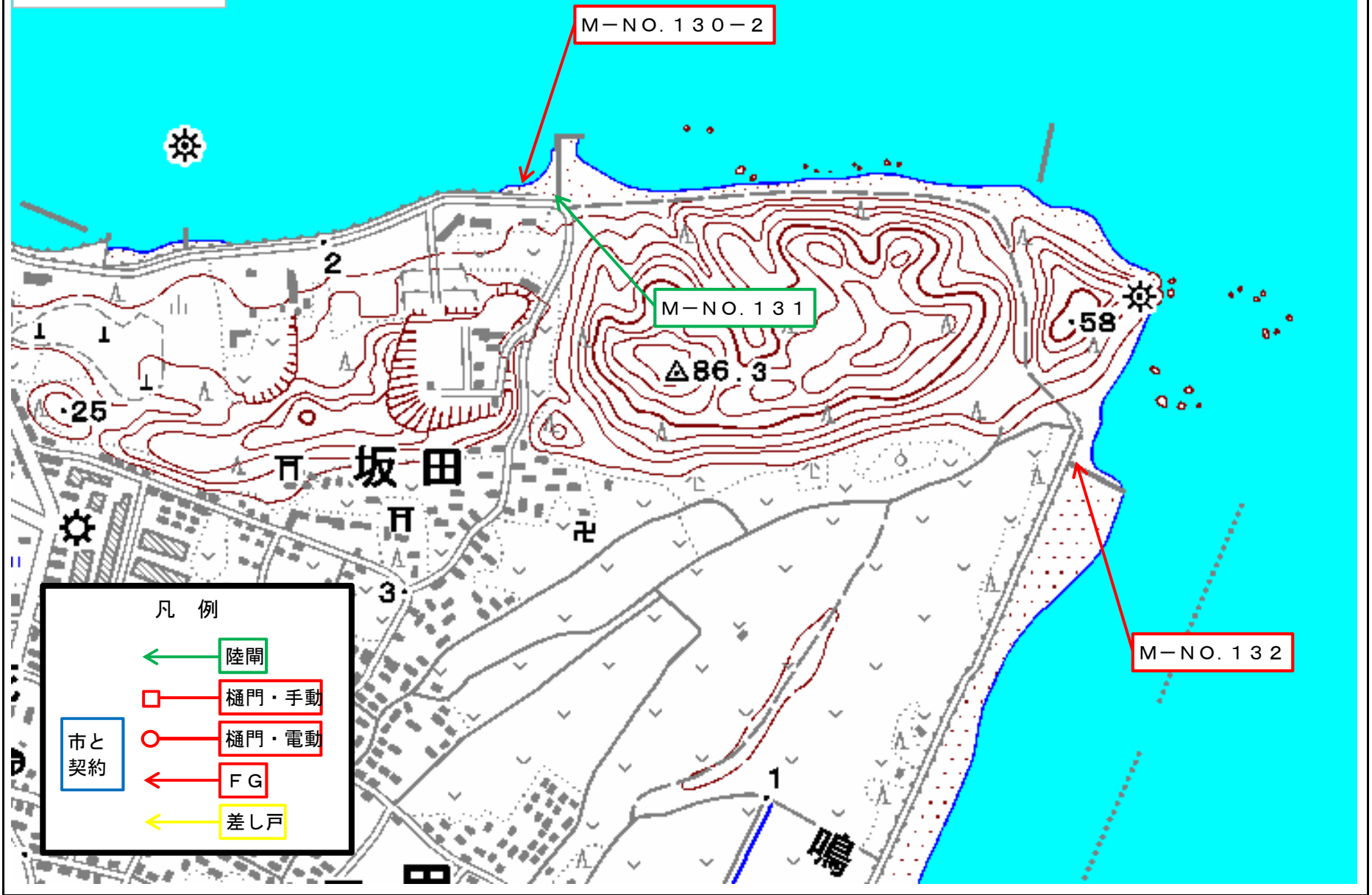
FG



差し戸



樋門・陸閘平面図⑧



凡例

- ← 陸閘
- 樋門・手動
- 樋門・電動
- ← FG
- ← 差し戸
- 市と契約